

5.2 Anfahrt in die Baustelle

5.2.1 Wartezeiten auf Autobahn-Raststätten um Stadt Zürich sind gemäss folgender Graphik definiert:

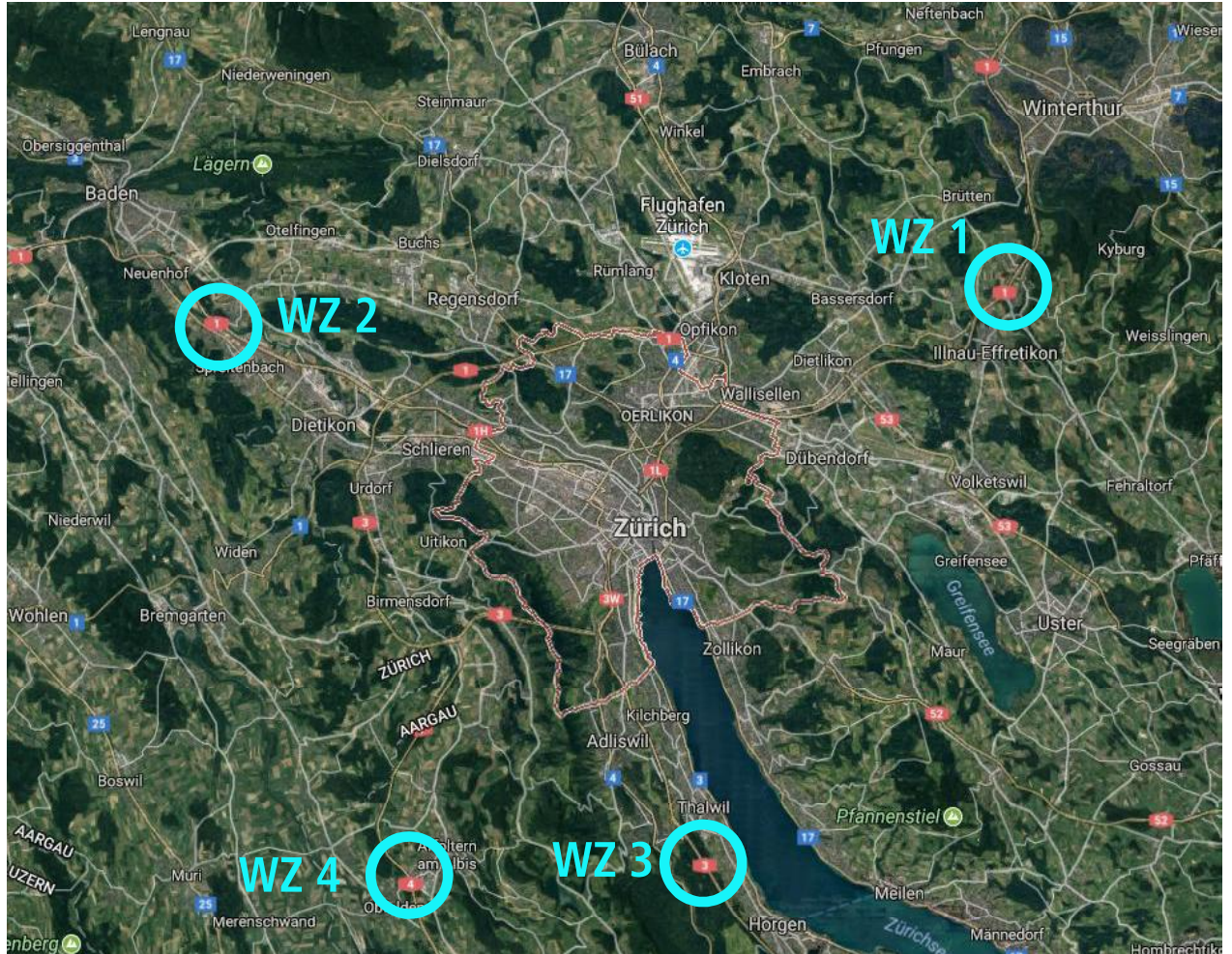


Bild 03: Kartenausschnitt Zürich Stadt und Umgebung

- | | |
|---------------------|---|
| Wartezone 1: | A1 von Schaffhausen / St. Gallen
Autobahn-Raststätte Kempththal, Zeitbedarf ca. 20 min. |
| Wartezone 2: | A1 von Bern / Basel
Autobahn-Raststätte Würenlos, Zeitbedarf ca. 25 min. |
| Wartezone 3: | A3 von Chur / San Bernardino
Autobahn-Raststätte Herrlisberg Nord, Zeitbedarf ca. 25 min. |
| Wartezone 4: | A4 von Chiasso / Luzern (Gotthard) Autobahn-Raststätte Affoltern a. Albis, Zeitbedarf ca. 28 min. |

5.2.2 An der Alfred Escher Strasse Nr. 32-36 steht einen **Warteraum** für Wartezeiten von max. 15 min zur Verfügung. Dieser Carparkplatz kann benutzt werden, insofern er frei steht.

5.2.3 Beschreibung Route Anfahrt in Mythenquai Richtung Süd

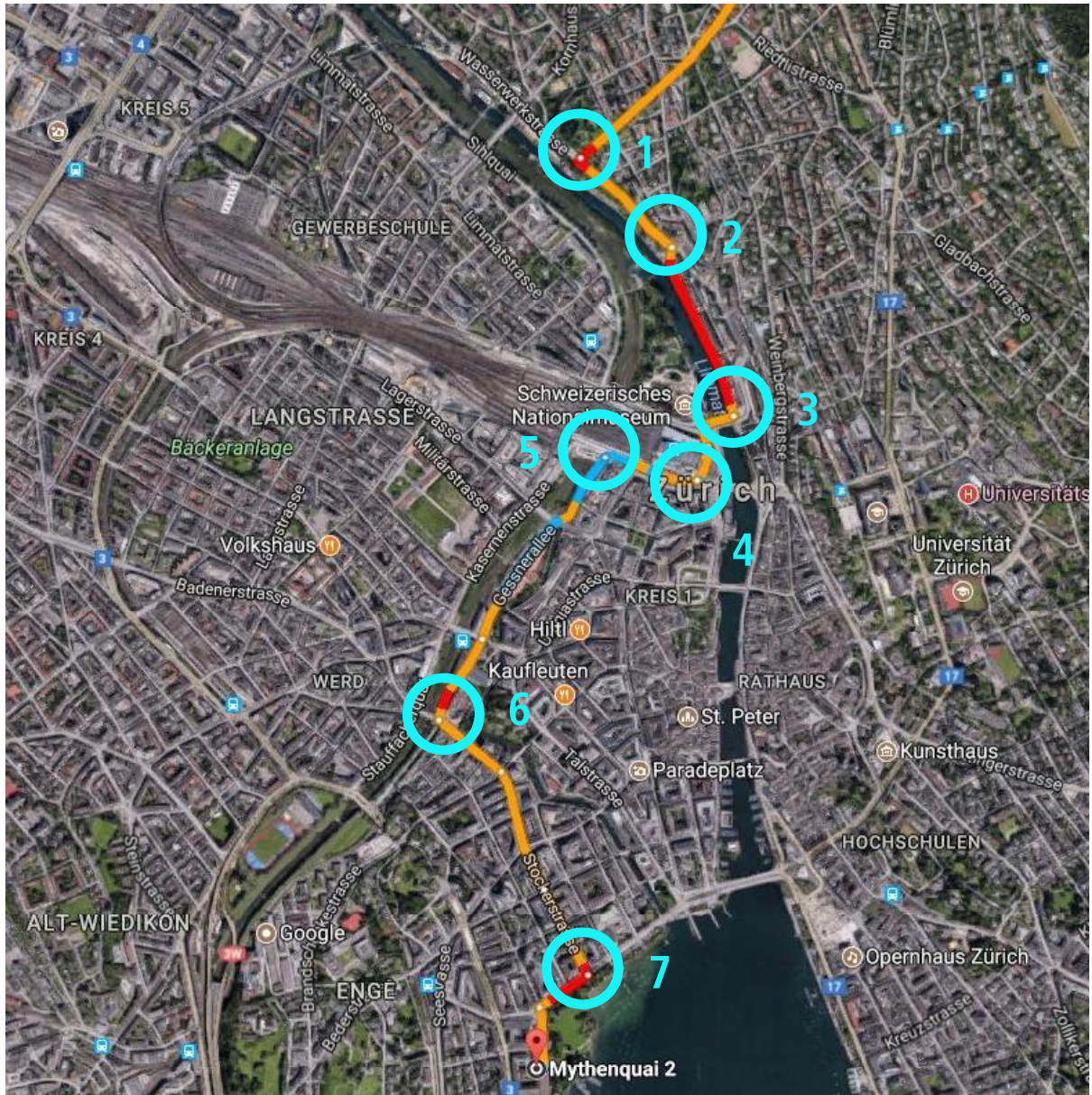


Bild 04: Kartenausschnitt Zürich Stadt

- Start:** Aus Ostschweiz (St. Gallen, Deutschland) A1 Ausfahrt Richtung Zürich-City nehmen
- Punkt 1:** Den rechten Fahrstreifen benutzen, um links auf Wasserwerkstrasse abzubiegen.
- Punkt 2:** Rechts abbiegen auf Neumühlequai.
- Punkt 3:** Den rechten Fahrstreifen benutzen, um rechts auf Walchebrücke abzubiegen.
- Punkt 4:** Leicht rechts abbiegen auf Bahnhofplatz.
- Punkt 5:** Weiter auf Gessnerallee
- Punkt 6:** Weiter auf Selnastrasse (Schilder nach Enge/Wiedikon) und weiter auf Stockerstrasse.
- Punkt 7:** Rechts abbiegen auf General-Guisan-Quai.
- Schluss:** Nach links abbiegen, um auf General-Guisan-Quai zu bleiben, weiter auf Mythenquai Fahrtrichtung Süd.
- Bemerkungen:** Fahrende aus der Westschweiz (Bern, Basel, Genf usw.) Fahren Richtung Zürich-City durch Altstetten bis Hauptbahnhof und folgen die Wegbeschreibung ab dem Punkt Nr. 3.

5.2.4 Beschreibung Route Anfahrt in Alfred Escher Strasse Richtung Nord

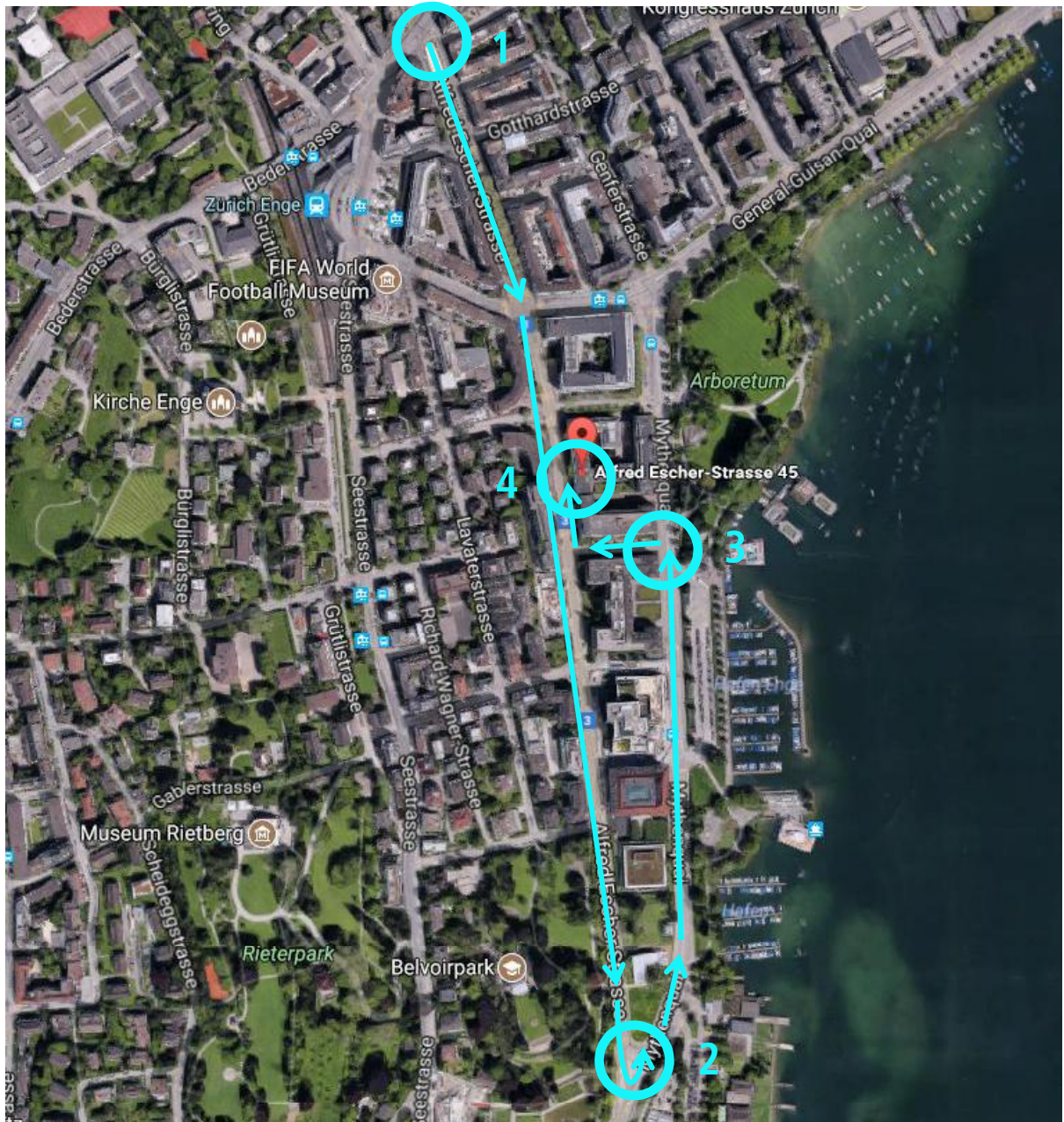


Bild 05: Kartenausschnitt Zürich Stadt - Enge

- Start:**
- Aus Ostschweiz, A1 vor Limmattaler Kreuz einen der 3 Fahrstreifen benutzen, um auf A3/A4/E41 Richtung Chur/Luzern/Westring-Zürich zu fahren.
 - Links halten und weiter auf A3.
 - Am Autobahnkreuz 32 Den linken Fahrstreifen benutzen, um den Schildern Richtung Zürich-City/Brunau zu folgen.
 - Den linken Fahrstreifen benutzen, um auf A3W zu fahren.
 - Links halten, auf A3W bleiben und der Beschilderung für Zürich-City folgen.
 - Auf Manessestrasse/Route 4 fahren.
- Punkt 1:** Geradeaus auf Manessestrasse/Route durch Ulmbergtunnel bis Alfred Escher Strasse.
- Punkt 2:** Geradeaus bis Y-Verzweigung (Kreuzung Mythenquai) und rechts abbiegen auf Mythenquai Richtung Nord.

Punkt 3: Geradeaus bis zur Kreuzung Marsstrasse und links abbiegen auf Marsstrasse.

Punkt 4: Rechts abbiegen auf Alfred Escher Strasse – Einfahrt Areal Alfred Escher Strasse.

Bemerkungen: Fahrende aus der Ostschweiz (St. Gallen, Deutschland) Fahren Richtung Zürich-City gem. 5.2.1 und am Mythenquai bis Marsstrasse rechts abbiegen bis Alfred Escher Strasse.